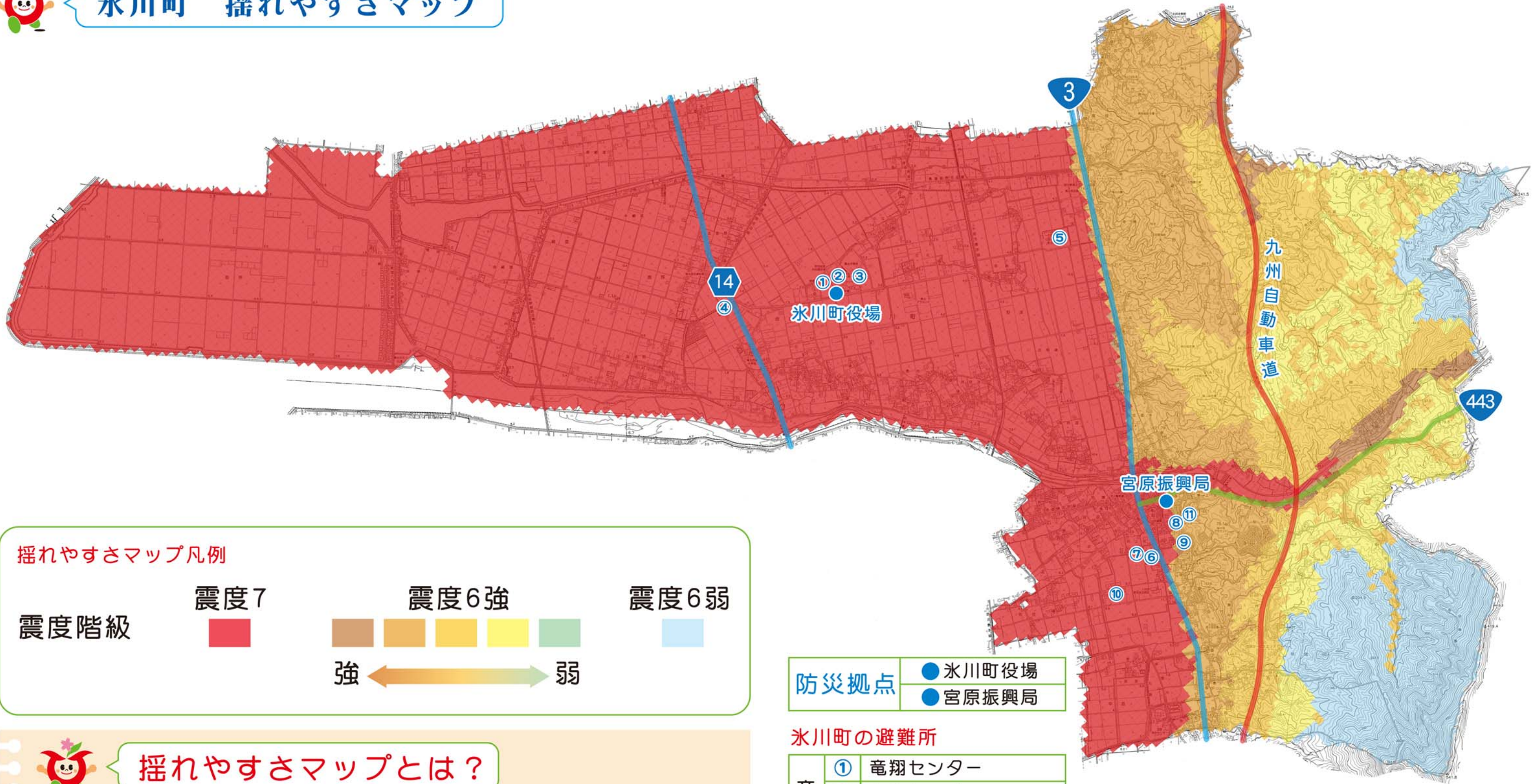
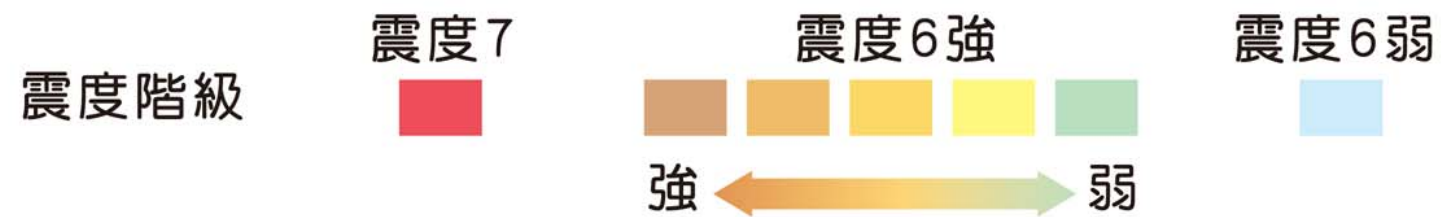




氷川町 揺れやすさマップ



揺れやすさマップ凡例

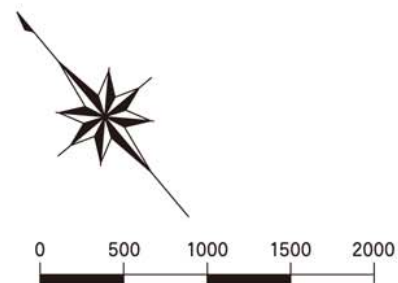


防災拠点

- 氷川町役場
- 宮原振興局

氷川町の避難所

竜北地区	①	竜翔センター
	②	文化センター
	③	竜北中学校
	④	農産加工研修センター
	⑤	竜北東小学校
宮原地区	⑥	氷川町公民館
	⑦	宮原体育館
	⑧	宮原福祉センター
	⑨	宮原小学校
	⑩	氷川中学校
	⑪	常葉保育所



この地図は氷川町全図(1:25,000)をもとに作成されています。



揺れやすさマップとは？

地震が発生した場合、震源の位置や地盤の固さによって揺れの大きさは違います。

揺れやすさを評価する手法は様々ありますが、このページに掲載している「揺れやすさマップ」は、「地震防災マップ作成技術資料(内閣府防災担当)」に基づいて作成しています。

揺れやすさを評価するために想定した地震の規模はマグニチュード7.6で、震源を氷川町内に位置する布田川・日奈久断層上としています。